

CRESENSAC

Situé aux confins des régions Limousin, Aquitaine et Midi-Pyrénées, où se rejoignent les départements de la Corrèze, de la Dordogne et du Lot, CRESENSAC est un village quercyinois du Causse de Martel.

Le 45^{ème} parallèle traverse le territoire de la commune, mais aussi Le Puy-en-Velay, le Pic de la Meije, Turin, la Mer Caspienne, la Mer d'Aral, le Turkestan, le Désert de Gobi, l'Ile d'Hokkaido, le Lac Michigan, Halifax et Lacanau-Océan, entre autres !

Le village compte près de 670 habitants, répartis entre le centre bourg et de nombreux hameaux, sur une superficie de 2304 ha.

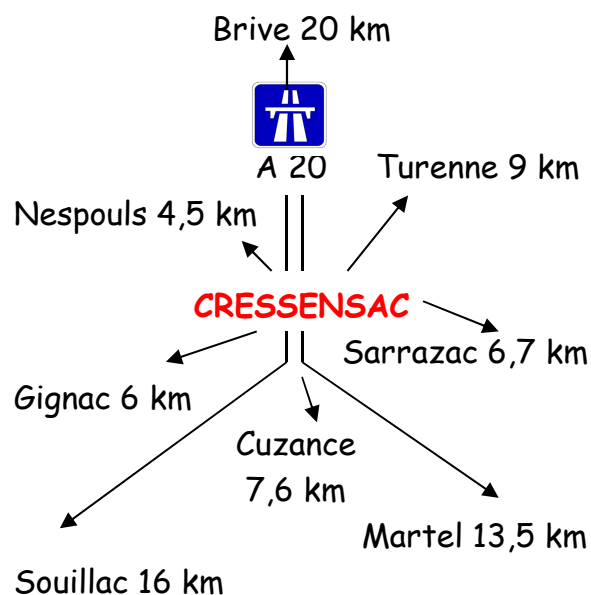
L'altitude se situe entre 239 et 330 m.

CRESENSAC appartient au bassin de vie et d'emploi de BRIVE-LA-GAILLARDE. Sa population se situe parmi les 105 000 habitants qui résident à moins de 20 minutes du centre de cette ville.

Le climat et la nature des sols favorisent l'élevage d'agneaux du Quercy et de bovins et la récolte de noix du Périgord.


De nombreux chênes truffiers ont été replantés ces dernières années : d'abondantes récoltes de ce précieux champignon avaient permis à leurs propriétaires de faire édifier au siècle dernier d'imposantes maisons cossues.

Accès à CRESENSAC



Services - Numéros utiles

- Mairie 05 65 37 70 10
Site web www.cressensac.fr
- Médecins
 - Dr DELON 05 65 37 75 05
 - Dr TEINDAS 05 65 37 75 06
- Infirmières 05 65 37 75 97
- Pharmacie 05 65 37 70 09
- Urgences
 - SAMU 15
 - Pompiers 18
 - Gendarmerie 17
- Hôtel-restaurant POQUET 05 65 37 70 08
- Bar-restau. Chez CHARLY 05 65 37 78 92



Circuit des PRIMEVERES



© Rémi Jouan

Balisage (dans les 2 sens) : jaune

Difficulté : facile, faible dénivelé

Durée estimée : 2h30

Distance : 8,5 km

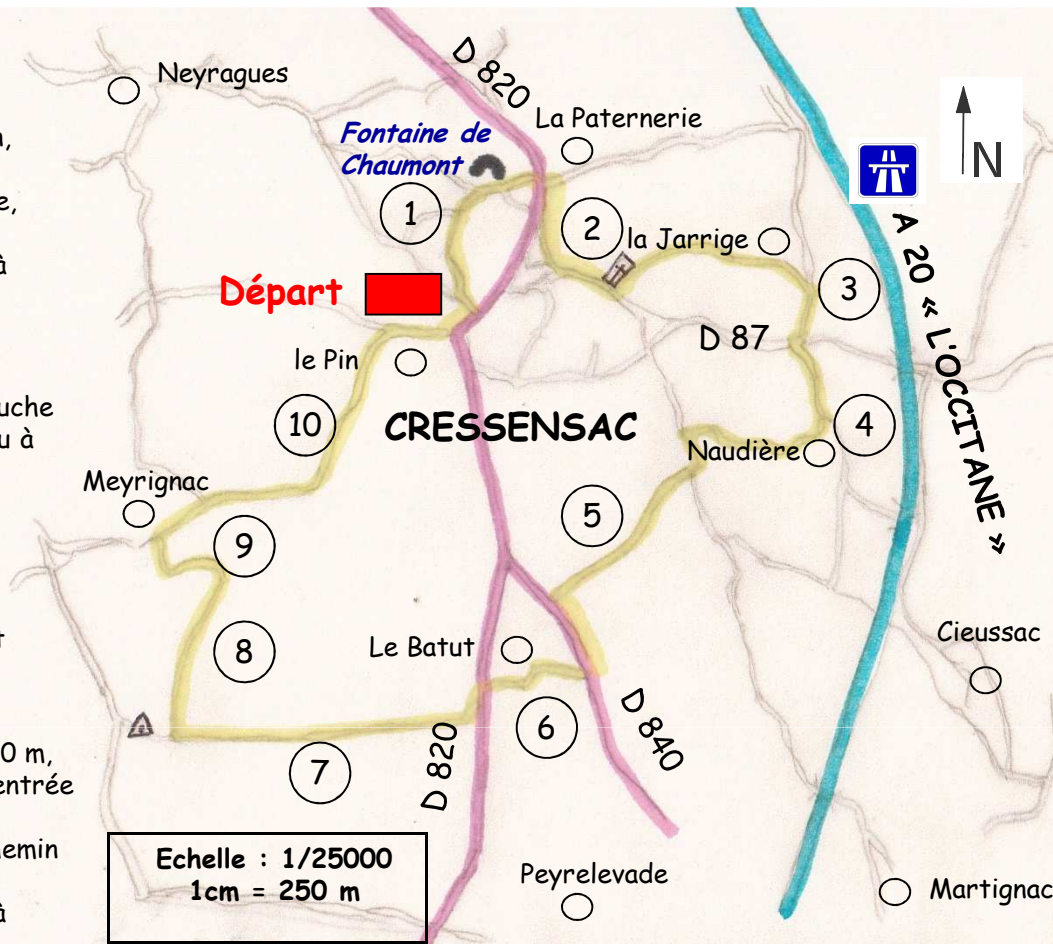
Départ : salle polyvalente de

CRESENSAC

Bonne promenade !

Ne pas jeter sur la voie publique

- 1 Prendre le chemin de la **Fontaine de Chaumont**, entre les buses et la maison, puis prendre la route et traverser la RD 820. En face, remarquer la **Croix de la Mission de 1865**, prendre à droite et longer cette route sur 120 m.
- 2 Devant la supérette, prendre la route de gauche vers la Mairie, puis à nouveau à gauche.
- 3 Au carrefour du cimetière, prendre la route de gauche vers la Jarrige ; dans le hameau, prendre la route de droite et poursuivre jusqu'à l'intersection avec la D 87.
- 4 Prendre à droite sur 50 m, puis à gauche jusqu'à l'entrée d'une propriété dénommée « Naudière » ; prendre le chemin de droite (chemin du Batut à L'Hôpital Saint-Jean) jusqu'à l'intersection avec la route goudronnée de Cressensac à Martignac.



- 5 Prendre à gauche sur 150 m, puis le chemin de droite jusqu'à l'intersection avec la D 840.
- 6 Prendre la route à gauche sur 250 m, puis la route à droite vers le Batut ; dans la traversée du hameau, remarquer le **pigeonnier** situé à gauche.
- 7 A l'intersection avec la RD 820, traverser puis continuer 30 m sur la gauche et prendre la route de droite.
- 8 Prendre à droite le chemin du Marty au Batut sur 1000 m, puis à droite le chemin dit du « **Moulin à Vent** ».
- 9 Après la maison, prendre le chemin de gauche jusqu'à Meyrignac, puis la route à droite.
- 10 Passer devant la **Croix des Planes**, puis la **Croix du Pin** et faire retour vers la salle polyvalente.

Circuit des PRIMEVERES



Fontaine de Chaumont



Croix de la Mission de 1865



Pigeonnier du Batut