

**AUTORISATION DE VOIRIE N° 3-0087-21-083-4498  
PORTANT PERMISSION DE VOIRIE**

**Commune de Cressensac-Sarrazac  
D 087**

**Le président du Département**

Vu le Code général des collectivités territoriales et notamment les articles L. 3221-4 et L. 3221-5

Vu la loi n°82-213 du 2 mars 1982 modifiée, relative aux droits et libertés des collectivités territoriales

Vu le Code général de la propriété des personnes publiques

Vu le Code de la voirie routière,

Vu le règlement départemental de voirie relatif à la conservation et la surveillance des routes départementales, dans sa version en date du 30 octobre 2015,

Vu l'arrêté en date du 1er juillet 2021 de M. le président du Département du Lot donnant délégation de signature

Vu la demande en date du 12/07/2021 par laquelle ENGIE LIVERNON demeurant ZAC Les Coupilles 46320 LIVERNON représentée par Monsieur Jordan MEAZZI pour le compte de ALLIANCE TRES HAUT DEBIT demeurant 13 avenue des Causes 12850 ONET LE CHATEAU représentée par Monsieur Frederic DECAZY demande l'autorisation pour la réalisation de travaux sur le domaine public :

- D 087 au PR 14 + 315 (Cressensac-Sarrazac) situé hors agglomération

**ARRÊTE**

**ARTICLE 1**

Le bénéficiaire (ENGIE LIVERNON pour le compte de ALLIANCE TRES HAUT DEBIT) est autorisé, sous réserve de se conformer aux prescriptions du présent arrêté, à réaliser les travaux aux fins d'occuper le domaine public, aux dates prévisionnelles suivantes et conformément à sa demande :

**D 087 au PR 14 + 315 (Cressensac-Sarrazac) situé hors agglomération**

- du 19/07/2021 au 20/08/2021, installation de 1 armoire(s) technique(s) sur l'accotement à une distance minimum de 2 mètres du bord de chaussée conformément à la fiche jointe.

**ARTICLE 2 - PRESCRIPTIONS TECHNIQUES PARTICULIÈRES**

Le pétitionnaire veillera à respecter scrupuleusement les prescriptions du règlement de voirie visé ci-dessus, et de la (des) fiche(s) ci-jointe(s).

La tranchée longitudinale sera réalisée sous accotement.

**ARTICLE 3 - SÉCURITÉ ET SIGNALISATION DE CHANTIER**

La signalisation sera conforme à la réglementation en vigueur à la date du chantier, telle qu'elle résulte notamment de l'instruction sur la signalisation routière (livre I - 8ème partie - signalisation temporaire) approuvée par arrêté interministériel.

Elle doit, en outre, respecter les prescriptions particulières de l'arrêté de police réglementant la circulation, qui sera demandé par le bénéficiaire avant l'ouverture effective du chantier aux services gestionnaires de la route.

Le pétitionnaire a la charge de la signalisation réglementaire de son chantier et est responsable des accidents pouvant survenir par défaut ou insuffisance de cette signalisation qui doit être maintenue de jour comme de nuit.

**ARTICLE 4 - FORMALITÉS D'URBANISME**

Le présent arrêté ne dispense pas le bénéficiaire de procéder, si nécessaire, aux formalités d'urbanisme prévues par le code de l'urbanisme notamment dans ses articles L421-1 et suivants.

**ARTICLE 5 - RESPONSABILITÉ**

Cette autorisation est délivrée à titre personnel et ne peut être cédée.

Son titulaire est responsable tant vis-à-vis de la collectivité représentée par le signataire que vis-à-vis des tiers, des accidents de toute nature qui pourraient résulter de la réalisation de ses travaux ou de l'installation de ses biens mobiliers.

Dans le cas où l'exécution de l'autorisation ne serait pas conforme aux prescriptions techniques définies précédemment, le bénéficiaire sera mis en demeure de remédier aux malfaçons, dans un délai au terme duquel le gestionnaire de la voirie se substituera à lui.

Les frais de cette intervention seront à la charge du bénéficiaire et récupérés par l'administration comme en matière de contributions directes.

Il se devra d'entretenir l'ouvrage implanté sur les dépendances domaniales, à charge pour lui de solliciter l'autorisation d'intervenir pour procéder à cet entretien auprès du signataire du présent arrêté.

Les droits des tiers sont et demeurent expressément réservés.

#### **ARTICLE 6**

La réalisation des travaux précisés dans le cadre du présent arrêté ne pourra excéder une durée de 33 jour(s), à compter du 19/07/2021, date prévisionnelle d'ouverture du chantier.

La conformité des travaux sera contrôlée par le gestionnaire de la voirie au terme du chantier.

La présente autorisation est valable pour une durée d'une année à compter de la date de signature du document.

Toute modification des dates de travaux devra faire l'objet d'une demande adressée aux services compétents du gestionnaire de la voirie.

#### **ARTICLE 7**

La présente autorisation est délivrée à titre précaire et révocable, et ne confère aucun droit réel à son titulaire : elle peut être retirée à tout moment pour des raisons de gestion de voirie sans qu'il puisse résulter, pour ce dernier, de droit à indemnité.

L'occupation de la dépendance domaniale par les ouvrages implantés est consentie à partir du 19/07/2021 pour une période de 10 années.


Toute demande de renouvellement devra être présentée par le bénéficiaire deux mois avant la date d'expiration de la présente autorisation.

En cas de révocation de l'autorisation ou au terme de sa validité en cas de non renouvellement, l'intervenant sera tenu, si les circonstances l'exigent, de remettre les lieux dans leur état primitif dans le délai d'un mois à compter de la révocation ou du terme de l'autorisation. Passé ce délai, en cas d'inexécution, un procès-verbal sera dressé à son encontre, et la remise en état des lieux sera exécutée d'office aux frais du bénéficiaire de la présente autorisation.

Le gestionnaire de voirie se réserve le droit de demander le déplacement des ouvrages autorisés aux frais de l'occupant, dès lors que des travaux de voirie s'avéreront nécessaires.

**Fait à Cahors, le 15/07/2021**

**Pour le Président et par délégation  
Le Chef du Service Territorial Routier de Saint-Céré  
Laurent ALBAGNAC**



#### **DIFFUSION :**

*Monsieur Frédéric DECAZY (ALLIANCE TRES HAUT DEBIT)*

*Monsieur le maire de Cressensac-Sarrazac*

*Monsieur Jean-Paul FAVRE (LOT NUMERIQUE)*

*Le chef de secteur territorialement compétent.*

*Le référent technique territorialement compétent.*

#### **ANNEXES :**

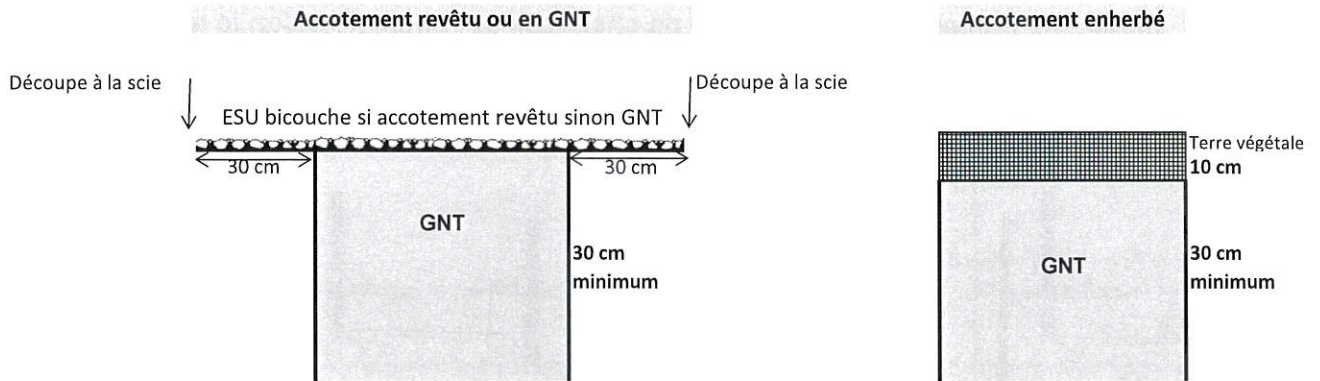
*7\_Réalisation de tranchées - accotement distance inf à 80cm*

*17\_Supports ou ouvrages en bordure de la voie*

*Conformément à l'article R 102 du Code des Tribunaux Administratifs, le présent arrêté pourra faire l'objet d'un recours contentieux devant le tribunal administratif compétent, dans un délai de deux mois à compter de sa date de notification ou de publication.*

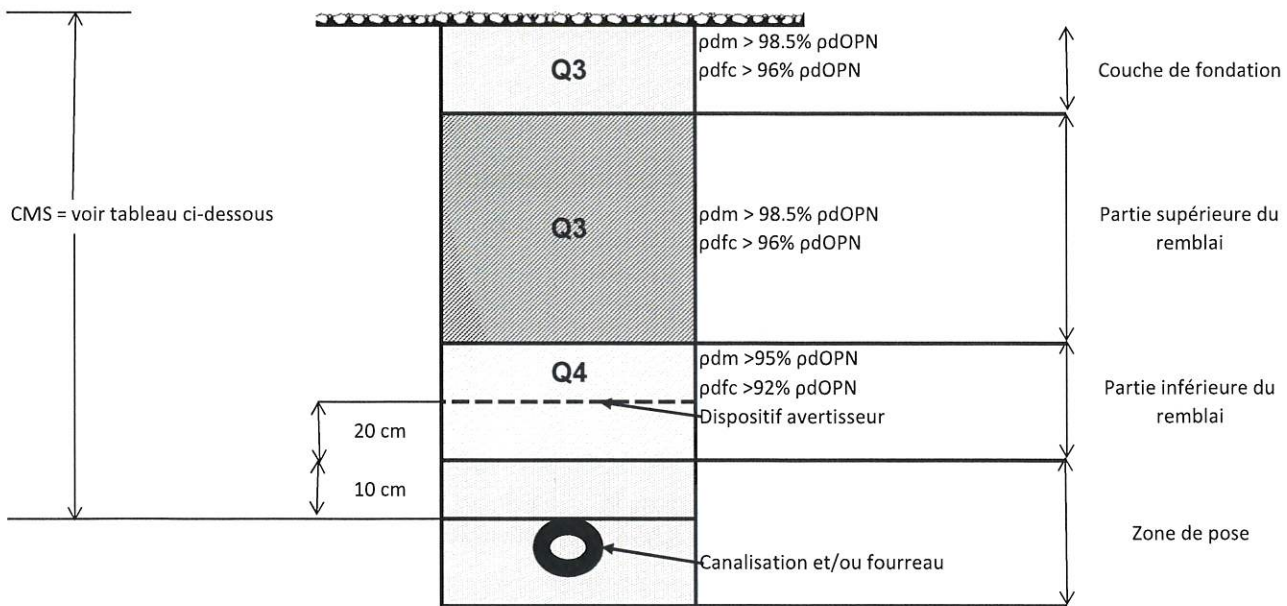
*Conformément aux dispositions de la loi 78-17 du 06/01/1978 relative à l'informatique, aux fichiers et aux libertés, le bénéficiaire est informé qu'il dispose d'un droit d'accès et de rectification qu'il peut exercer, pour les informations le concernant, auprès de la collectivité signataire du présent document.*

**PRESCRIPTION REMBLAYAGE TRANCHEE**



Les matériaux utilisés satisferont les caractéristiques définies dans la norme "Granulats XP P 18545" de mars 2008 et la norme NF EN 13108-1 "Enrobés bitumineux" de février 2007

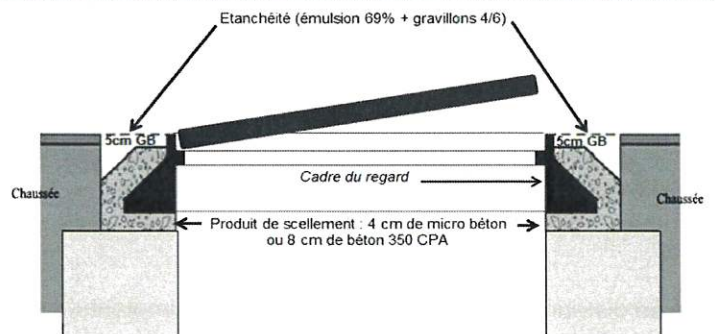
**OBJECTIFS de COMPACTAGE**



**PROFONDEUR MINIMUM DES RESEAUX**

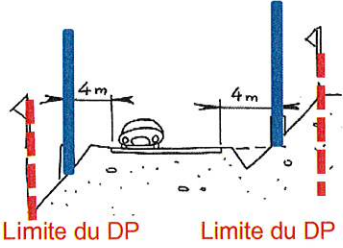
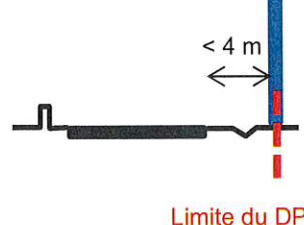
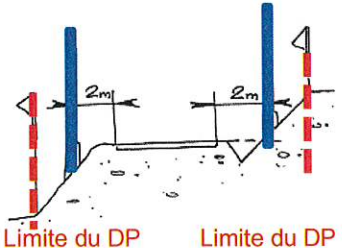
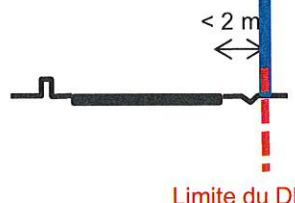
TYPE DE RESEAU	PROFONDEUR OBLIGATOIRE
Eaux, assainissement, télécommunications, réseaux cablés	<b>80 cm mini</b> sous chaussée, sous accotement, sous trottoir, <b>45 cm mini</b> en cas de réalisation à l'aide de micro tranchée ou de travaux en fouille commune avec Enedis ou GRDF
Enedis	<b>65 cm mini</b> sous trottoir <b>85 cm mini</b> sous chaussée
GRDF	<b>70 cm</b> sous trottoir et accotement si la pression est inférieure à 4 bars, <b>80 cm</b> dans les autres cas

**MISE A NIVEAU des REGARDS**

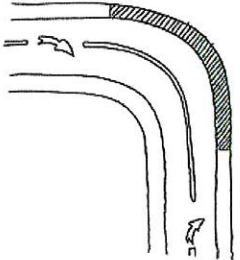
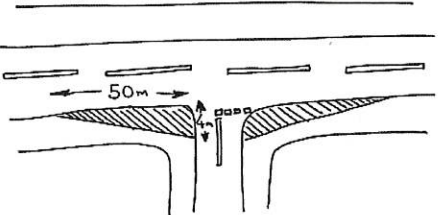
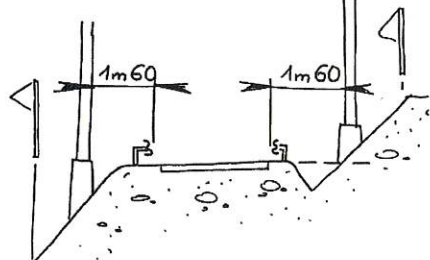
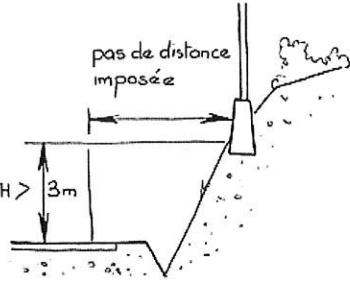




➔ **Implantations de supports ou d'ouvrages**

➤ **Distances minimums entre le bord de chaussée et l'obstacle selon le réseau**

Réseau principal structurant		Réseaux non structurants	
Distance de 4 m minimum		Distance de 2 m minimum	
			
Distance ramenée à minimum 2,60 m s'il existe ou s'il est créé une protection de l'ouvrage ou un dispositif de retenue	Si la limite du DP est à moins de 4,00 m du bord de chaussée, possibilité d'implanter en limite du DP après analyse du gestionnaire de la voie. <u>Des aménagements spécifiques pourront être exigés</u>		Si la limite du DP est à moins de 2,00 m du bord de chaussée, possibilité d'implanter en limite du DP après analyse du gestionnaire de la voie. <u>Des aménagements spécifiques pourront être exigés</u>

➤ **Autres règles d'implantations applicables à tous les réseaux**

		
Pas d'implantation de support sans dispositif de retenue	Aucun ouvrage ni support dans le triangle de visibilité (L=50m x h=4m) d'un carrefour	En cas de section équipée en glissières de sécurité, distance minimum de 1,6 m entre le support et la glissière
		
Pas de distance minimale si le support se trouve à au moins 3 m de hauteur par rapport au niveau de la chaussée	Les implantations des ouvrages annexes devront respecter les règles susmentionnées. Toutefois les distances pourront être réduites lorsque la configuration du talus ne permet pas de respecter celles-ci et que ces implantations n'aggravent pas les conditions de sécurité. Pour cela des aménagements de sécurité seront exigés par le gestionnaire de la voie	